

**ORDENANZA N° 95/2023.-**

**POR LA CUAL SE ESTABLECE LA NOMINACIÓN DE VARIAS CALLES DE BARRIOS DE LA CIUDAD DE ENCARNACIÓN.**-----

**VISTO:**

Las minutas presentadas por los concejales Arq. Andrés Morel, Abg. Zulma Memmel, Lic. Natalia Enciso y las notas presentadas por la Comisión Vecinal del B° San Pedro Casco Antiguo-Sector Costanera y otros barrios elevando para estudio y consideración de la Junta Municipal, propuestas de nominación de calles de la ciudad de Encarnación, con los siguientes nombres: **MEDALLA MILAGROSA (Barrio Parque-Arroyo Porá Ruta VI), BANDA SANTA ROSA, AGUSTÍN PIO BARRIOS, Dr. ELIGIO AYALA, ARSENIO ERICO (Barrio San Pedro-Casco Antiguo), PROF. DAVID ANTONIO FRETES ORTIGOZA (Barrio Quiteria I), PROF. HERMINIA BENITEZ BORDON DE AYALA "POCHÓ" (Barrio Quiteria II) y PROF. OSCAR ODILON RUIZ DIAZ CHAPARRO (Barrio San Isidro Etapa V); y,**-----

**CONSIDERANDO:**

Que, la Comisión de Planificación, Urbanismo y Ordenamiento Territorial en su Dictamen No. 108/2023 expresa: "Que, los miembros de esta Comisión, habiendo realizado el estudio de las propuestas de referencia, y teniendo en cuenta que según los registros municipales no existen calles con los nombres señalados, son del parecer que corresponde hacer lugar a las solicitudes, recomendándose sus aprobaciones".-----

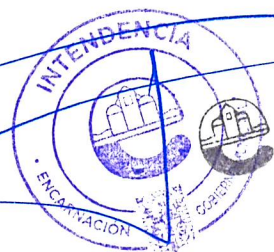

Que, la Plenaria de la Junta Municipal, luego de oír el Dictamen de la Comisión de referencia, por unanimidad de votos de sus miembros, aprobó el mismo.-----

**POR TANTO:**

**LA JUNTA MUNICIPAL DE LA CIUDAD DE ENCARNACIÓN, REUNIDA EN CONCEJO;**


**ORDENA:**

- ART. 1°) DESIGNAR** con el nombre de "**MEDALLA MILAGROSA**", a la calle que sirve de acceso principal al barrio Parque – Arroyo Porá-CONAVI, desde la Ruta VI en toda su extensión, con rumbo Este-Oeste (Coordenada Inicio x= 616449.31 y= 6981087.13 Fin x= 615577.97 y= 6981118.31), conforme al plano de ubicación que se anexa a la presente.-----
- ART. 2°) DESIGNAR** con el nombre de "**AGUSTIN PÍO BARRIOS**", a la calle situada en forma paralela en su lado Este, a la denominada Carlos Madelaire del barrio San Pedro-Casco Antiguo sector Costanera, desde la calle Crispin Talavera hasta la avenida Costanera Río Paraná, con rumbo Norte-Sur (Coordenada Inicio x= 611479.31 y= 6978222.27 Fin x= 614687.35 y= 6977904.25), conforme al plano de ubicación que se anexa a la presente.-----
- ART. 3°) DESIGNAR** con el nombre de "**Dr. ELIGIO AYALA**", a la calle situada en forma paralela en su lado Norte a la Avda. Costanera Río Paraná del barrio San Pedro-Casco Antiguo, desde la calle Agustín Pío Barrios hasta la calle Arsenio Erico, con rumbo Este-Oeste (Coordenada Inicio x= 611788.20 y= 6978284.26 Fin x= 611486.81 y= 6978273.80), conforme al plano de ubicación que se anexa a la presente.-----
- ART. 4°) DESIGNAR** con el nombre de "**BANDA SANTA ROSA**", a la calle situada en el barrio San Pedro-Casco Antiguo, desde la calle Dr. Eligio Ayala en toda su extensión con rumbo Sur-Norte (Coordenada Inicio x= 611726.32 y= 6978292.13 Fin x= 611485.92 y= 6978390.12), conforme al plano de ubicación que se anexa a la presente.-----
- ART. 5°) DESIGNAR** con el nombre de "**ARSENIO ERICO**", a la calle situada en el barrio San Pedro Casco Antiguo sector Costanera, desde la avenida Costanera Río Paraná hasta la calle Río Tacuary con rumbo Sur-Norte(Coordenada Inicio x= 611797.12 y= 6978118.47 Fin x= 611784.44 y= 6978404.84), conforme al plano de ubicación que se anexa a la presente.-----



- ART. 6°) **DESIGNAR** con el nombre de “**Prof. DAVID ANTONIO FRETES ORTIGOZA**”, a la calle situada en el barrio Quiteria I, desde la Ruta Nacional N° 1 hasta la calle Naranjal, con rumbo Sur-Norte (Coordenada Inicio x= 609410.80 y= 6979328.54 Fin x= 609838.43 y= 6979901.10), conforme al plano de ubicación que se anexa a la presente.-----
- ART. 7°) **DESIGNAR** con el nombre de “**PROF. HERMINIA BENITEZ BORDON DE AYALA “POCHÓ”**”, a la calle situada en el barrio Quiteria II, desde la calle Naranjal en toda su extensión, con rumbo Sur-Norte (Coordenada Inicio x= 610052.33 y= 6979753.87 Fin x= 610143.15 y= 6980790.09), conforme al plano de ubicación que se anexa a la presente.-----
- ART.8°) **DESIGNAR** con el nombre de “**PROF. OSCAR ODILON RUIZ DIAZ CHAPARRO**” a la calle situada en forma paralela en su lado Este a la denominada San Lucas del barrio San Isidro - Etapa V, desde la avenida Costanera hasta la calle Mons. Juan Bockwinkel, con rumbo Sur-Norte(Coordenada Inicio x= 614222.74 y= 6971604.76 Fin x= 614565.60 y= 6972134.70), conforme al plano de ubicación que se anexa a la presente.-----
- ART. 9°) **ENCOMENDAR** a la Intendencia Municipal, para que por medio del Departamento correspondiente, se proceda a señalar convenientemente las citadas arterias.---
- ART. 10°) **COMUNICAR** a la Intendencia Municipal para los fines consiguientes.-----
- DADA EN LA SALA DE SESIONES DE LA JUNTA MUNICIPAL DE LA CIUDAD DE ENCARNACIÓN, A LOS VEINTE DIAS DEL MES DE DICIEMBRE DEL AÑO DOS MIL VEINTITRES**

  
Don **JUAN LUIS REGIS GONZALEZ**  
Secretario General Junta Municipal

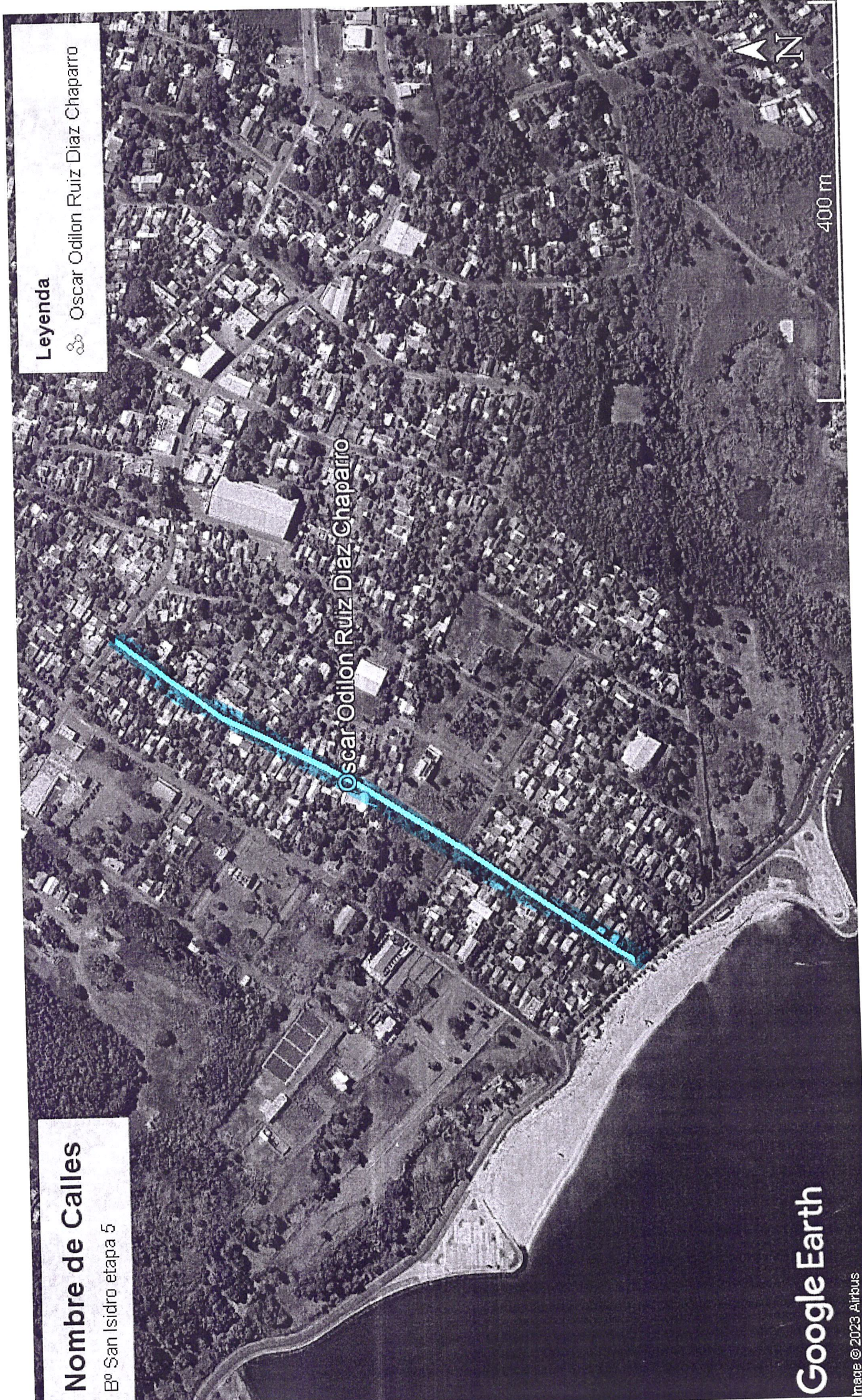
  
Lic. **NEHEMIAS CUEVAS TRINIDAD**  
Presidente de la Junta Municipal

ENCARNACIÓN, **05** de Enero de 2024.

**TÉNGASE POR ORDENANZA.** Envíese copias a Organismos del Estado, de conformidad a lo dispuesto en el Art. 43°, de la Ley No. 3.966/2010 “Orgánica Municipal”.-----  
Comuníquese, publíquese y cumplido, archívese.-----

  
Abog. **FEDERICO MARCEL UBEDA CORTTI**  
Secretario General Intendencia Municipal

  
Don **ALFREDO LUIS YD SANCHEZ**  
Intendente Municipal



**Leyenda**

○ Oscar Odilon Ruiz Diaz Chaparro



**Nombre de Calles**

Bº San Isidro etapa 5





**Leyenda**





-  calles propuestas
-  nombre

**Nombre de Calles**

- Bº Quiteria
- Bº San Antonio Ipecuru



**Leyenda**

-  Agustín Pío Barrios
-  Arsenio Erico
-  Banda Santa Rosa
-  Doctor Eligio Ayala

**Nombre de Calles**

Bº San Pedro

